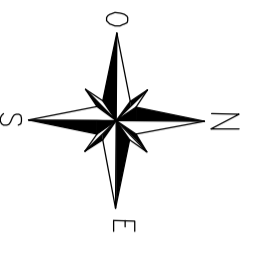



- TERRITORIO E IDROGRAFIA**
- - - - - PERIMETRAZIONE TERRITORIO COMUNALE
 - CORSO DI ACQUA PRINCIPALE
 - SCOLO CONSORTILE
 - CAPOFOSSO IN COMUNE DI MESTRINO (con recato)
 - CAPOFOSSO EXTRACOMUNALE
- INTERVENTI DI PIANO OGGETTO DI V.C.I.**
- ZONE DI ESPANSIONE RESIDENZIALE
 - ZONE PRODUTTIVE E COMMERCIALI
 - VIABILITÀ COMPLEMENTARE
 - NUCLEI IN ZONA DIFFUSA



COMUNE DI MESTRINO
Provincia di Padova

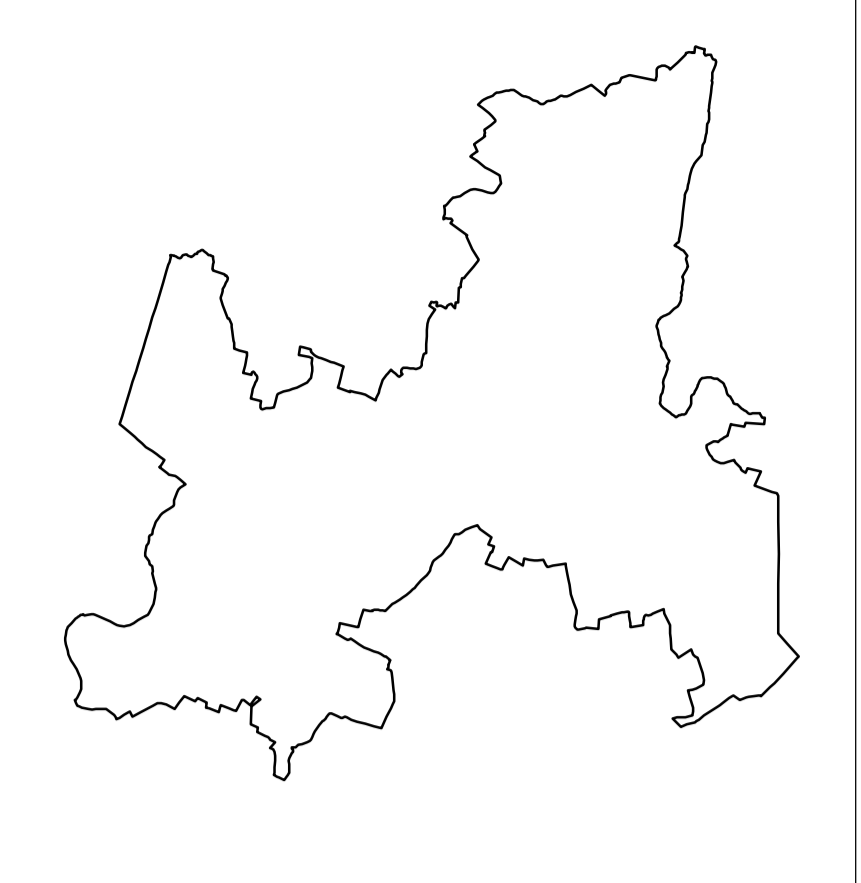
P.I.
Variente n° 1.2

VALUTAZIONE DI COMPATIBILTA' IDRAULICA

Tavola **I.1**

Scala **1:10.000**

Planimetria della rete idrografica con
indicazione degli interventi di Piano



Autore	Ing. Luca Vignati
Collaboratori	Ing. Riccardo Zamboni, Ing. Riccardo Zamboni
Verificatore	Ing. Riccardo Zamboni
Approvatore	Ing. Riccardo Zamboni
Revisione	Ing. Riccardo Zamboni
Stampatore	Stampatore
Edizione	Edizione
Stampa	Stampa

ottobre 2012

